

«СОГЛАСОВАНО»

Начальник департамента
Образования администрации
Города Томска



Е.В. Сорокина

«УТВЕРЖДАЮ»

И.о. директора MAOY гимназии №55
им. Е.Г. Вёрсткиной г.Томска



А.В. Шишов

«СОГЛАСОВАНО»

Начальник ЦДТНПБДД ГИВД
УМВД России по Томской области



С.А. Рыжков

ПАСПОРТ

дорожной безопасности образовательной организации
MAOY гимназии № 55 им. Е.Г.Вёрсткиной г.Томска

2024 год

Общие сведения

Тип образовательной организации: **гимназия**

Юридический адрес: 634059, г.Томск, ул. Мюнниха, 12\1

Фактический адрес: 634059, г.Томск, ул. Мюнниха, 12\1

Руководители образовательной организации:

Директор гимназии : **Черемных Елена Юрьевна**,

телефон: +7(3822) 76-27-94

Заместитель директора по учебной работе,

ФИО: Прощалыгина Татьяна Геннадьевна

телефон: +7(3822) 76-25-81

Заместитель директора по безопасности, **ФИО:**

Шишов Александр Викторович, телефон +7(3822) 76-25-81

Ответственные работники муниципального органа образования,
должность: председатель комитета по общему образованию,

ФИО: Бовкун Татьяна Николаевна

Телефон: +7(3822) 90-99-96

Ответственные от Госавтоинспекции:

Врио начальника отделения пропаганды БДД ЦДТНПБДД ГИБДД УМВД
России по Томской области: **Федорова Ольга Ивановна**, тел. 8(3822) 794 711

Государственный инспектор группы дорожного надзора БДД ЦДТНП
ГИБДД УМВД России по Томской области: **Кузнецов Сергей Александрович**,
тел. 8(3822) 794 712

Ответственные работники за мероприятия по профилактике
детского травматизма,

должность: заместитель директора гимназии №55 по безопасности,

ФИО: Шишов Александр Викторович

Телефон: 8(3822) 76-27-94

Руководитель или ответственный работник дорожно-эксплуатационной
организации, осуществляющей содержание улично-дорожной сети (УДС) и
содержание технических средств организации дорожного движения (ТС ОДД) :

Начальник департамента дорожной деятельности и благоустройства администрации
Города Томска **Живоглядов Александр Владимирович**, тел.8(3822)53 46 15

Количество обучающихся (учащихся, воспитанников): **1318** обучающихся

Наличие уголка по БДД: **1этаж, рекреация, сайт гимназии**

Наличие класса по БДД: **нет**

Наличие автогородка (площадки) по БДД: **есть**

Наличие автобуса в образовательной организации: **нет**

Владелец автобуса: **нет**

Время занятий в образовательной организации:

1-ая смена: **08:00 – 13:00**

2-ая смена: **14:00 – 18:55**

внеклассные занятия: **13:00 – 20:00**

Телефоны оперативных служб:

02, 102(с сотового) - Дежурная часть УМВД по городу Томску

01, 101 (с сотового) - Единый телефон пожарных и спасателей

03, 103 (с сотового) - Скорая медицинская помощь,

8(3822) 66-44-24 , +7(3822) 66-44-22 – Дежурная часть ГИБДД

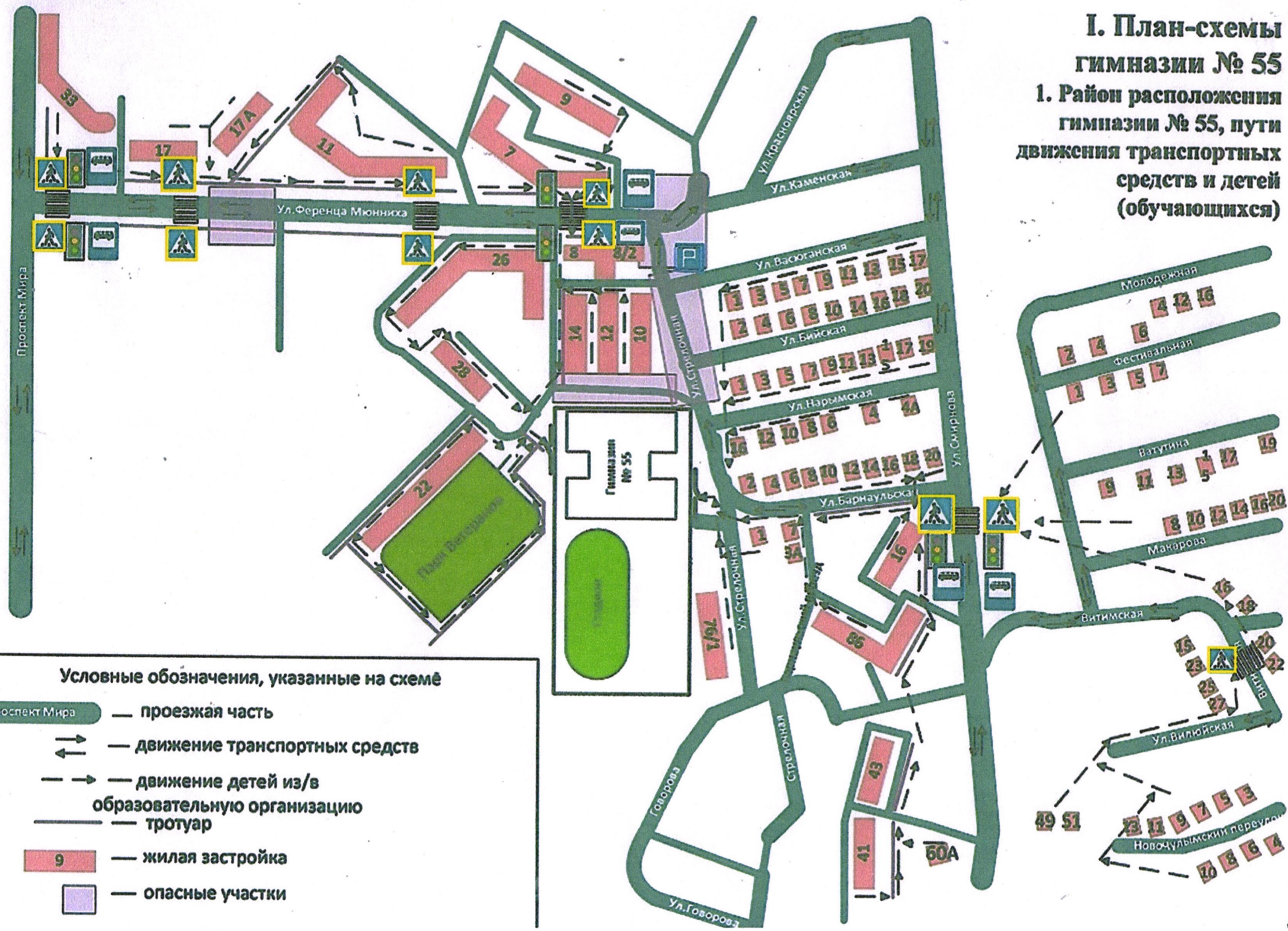
005 – ЕДДС (Единая дежурно-диспетчерская служба)

Содержание

- I. План-схемы МАОУ гимназии №55 им. Е.Г.Вёрсткиной г. Томска.
 1. Район расположения гимназии №55, пути движения транспортных средств и детей (обучающихся).
 2. Организация дорожного движения в непосредственной близости от гимназии №55 с размещением соответствующих технических средств организации дорожного движения, маршруты движения детей и расположение парковочных мест.
 3. Маршруты движения организованных групп детей от гимназии №55 к стадиону, парку или спортивно-оздоровительному комплексу.
 4. Пути движения транспортных средств к местам разгрузки/погрузки и рекомендуемые безопасные пути передвижения детей по территории гимназии.
 5. Безопасное расположение остановки автобуса у гимназии.
 6. План-схема пути движения транспортных средств и детей при проведении дорожных ремонтно-строительных работ вблизи гимназии.

I. План-схемы гимназии № 55

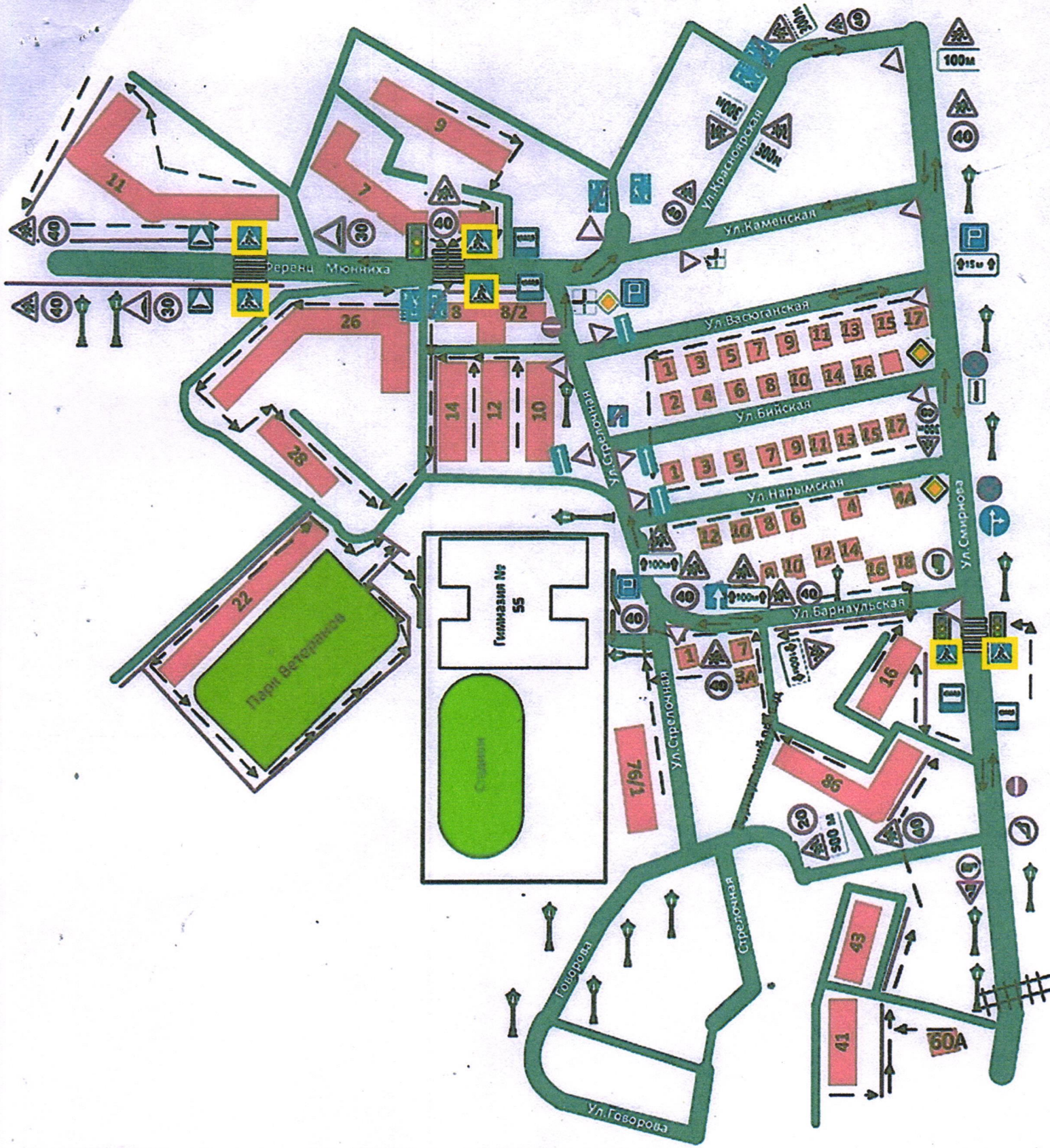
1. Район расположения гимназии № 55, пути движения транспортных средств и детей (обучающихся)










Условные обозначения, указанные на схеме

- проезжая часть
- движение транспортных средств
- движение детей из/в образовательную организацию
- тротуар
- жилая застройка
- опасные участки

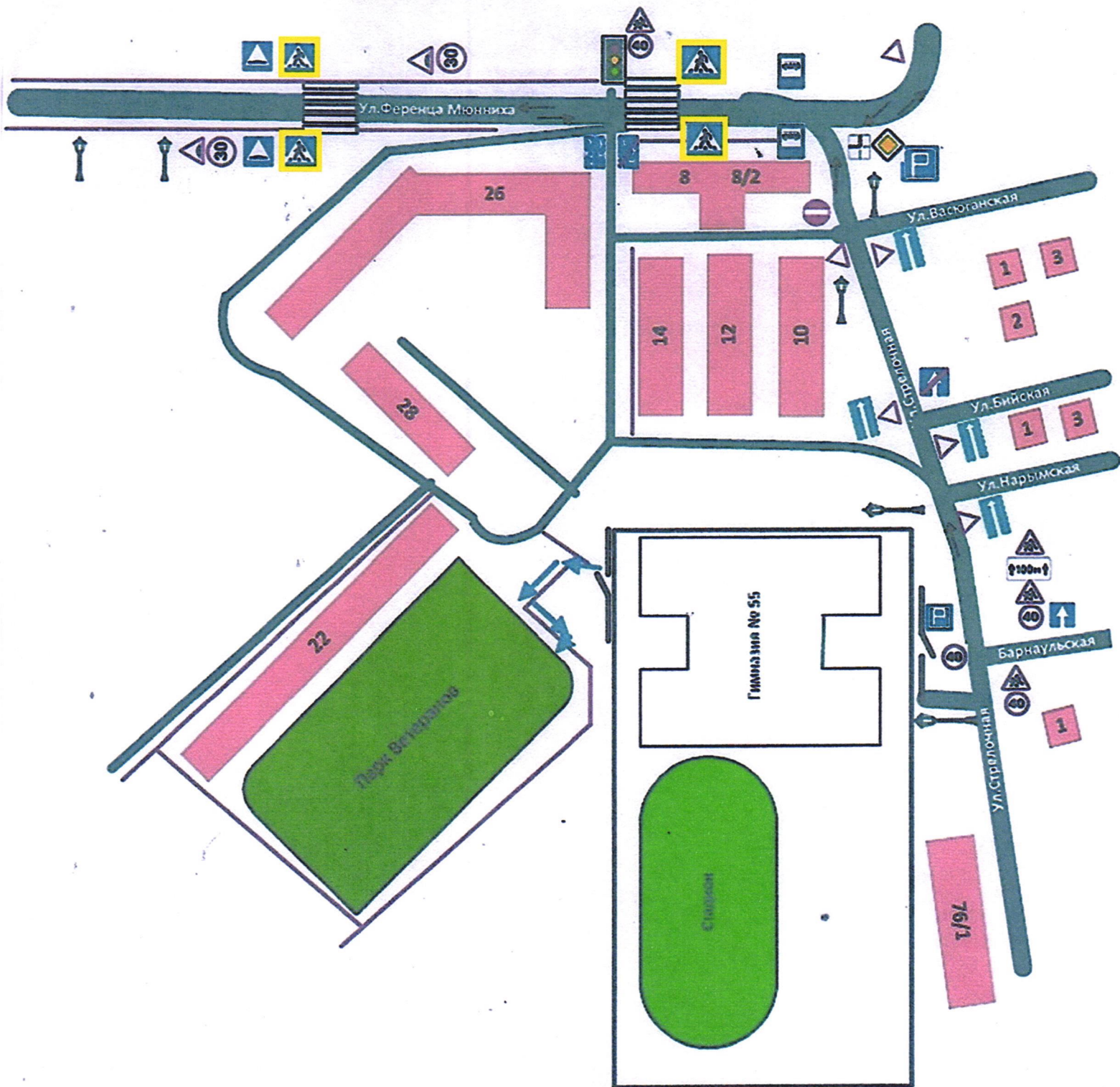
2. Схема организации дорожного движения в непосредственной близости от гимназии №55 с размещением соответствующих технических средств организации дорожного движения, маршруты движения детей и расположение парковочных мест.








Условные обозначения, указанные на схеме

-  — проезжая часть
-  — движение транспортных средств
-  — движение детей из/в образовательную организацию
-  — тротуар
-  — жилая застройка
-  — освещение
-  — Ж/Д переезд

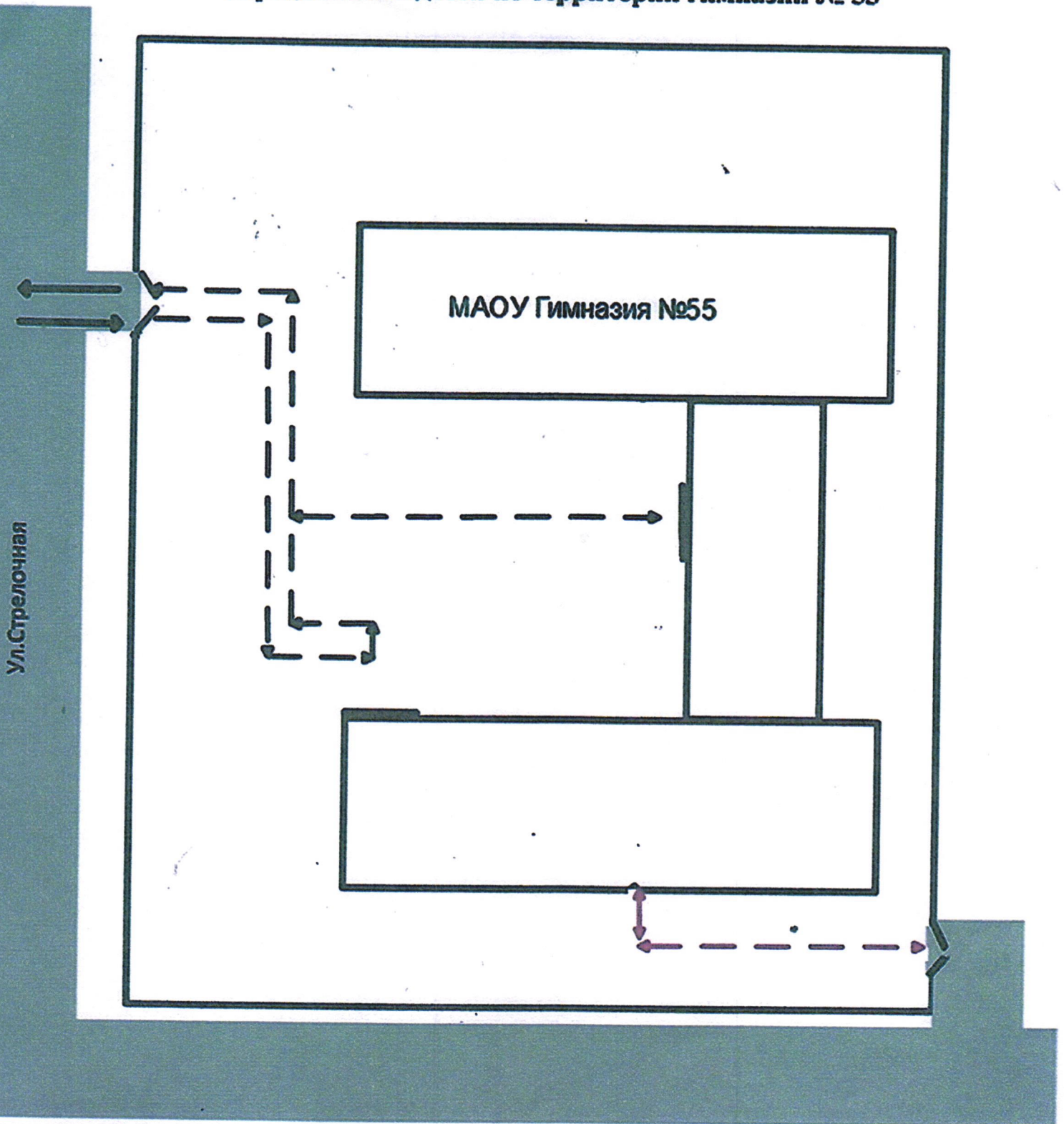
3. маршруты движения организованных групп детей от гимназии № 55 к парку Ветеранов



Условные обозначения, указанные на схеме

-  — проезжая часть
-  — движение транспортных средств
-  — направление безопасного движения группы детей к парку
-  — тротуар
-  — жилая застройка


4. Пути движения транспортных средств к местам разгрузки/погрузки и рекомендуемые безопасные пути передвижения детей по территории гимназии № 55




Ул. Стрелочная

МАОУ Гимназия №55

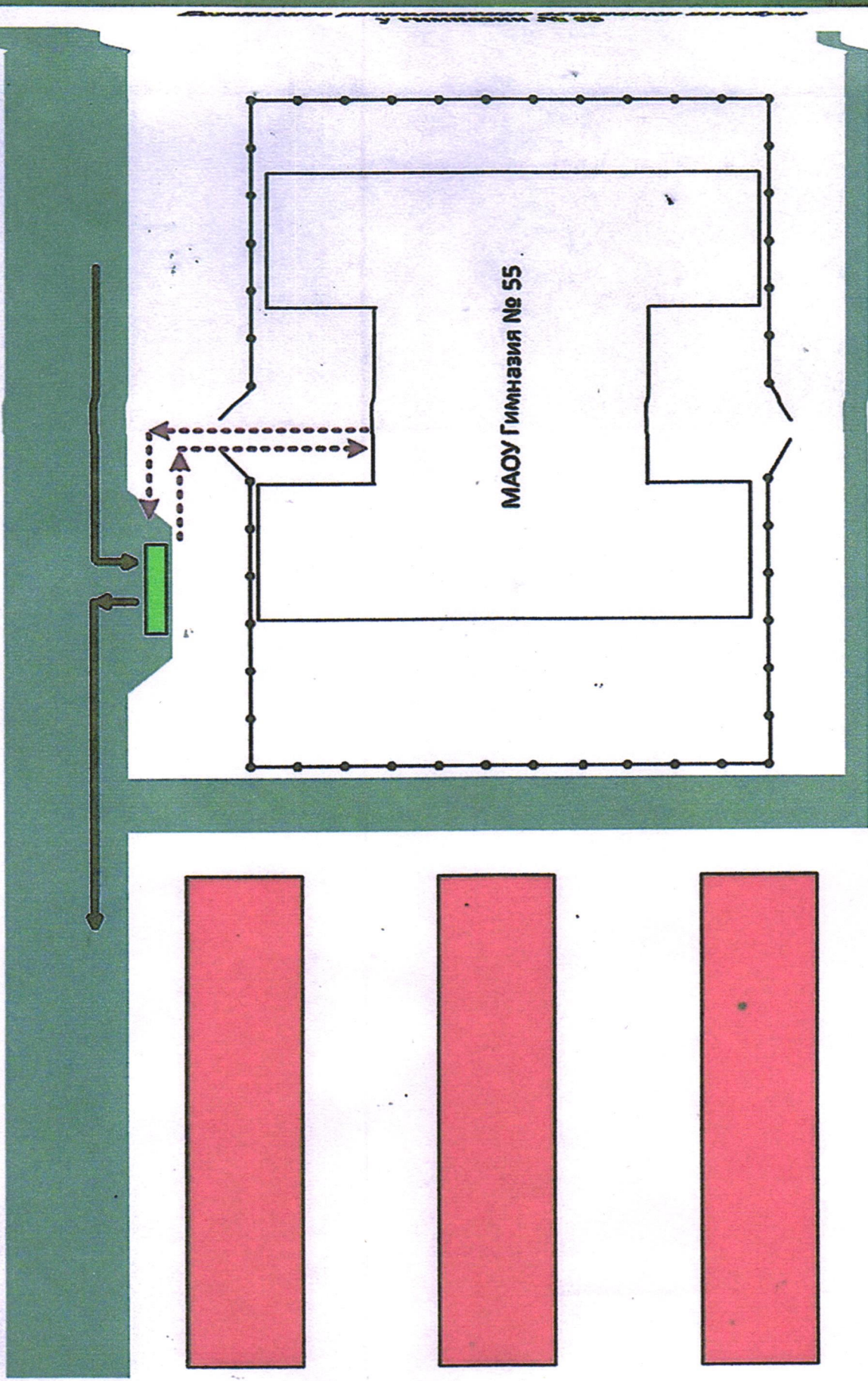
 -въезд/выезд грузовых транспортных средств

 -движение грузовых транспортных средств по территории образовательного учреждения

 -движение детей и подростков на территории образовательного учреждения

 -место разгрузки/погрузки

5. Безопасное расположение остановок автобуса у гимназии.



MAOU Гимназия № 55



- движение автобуса



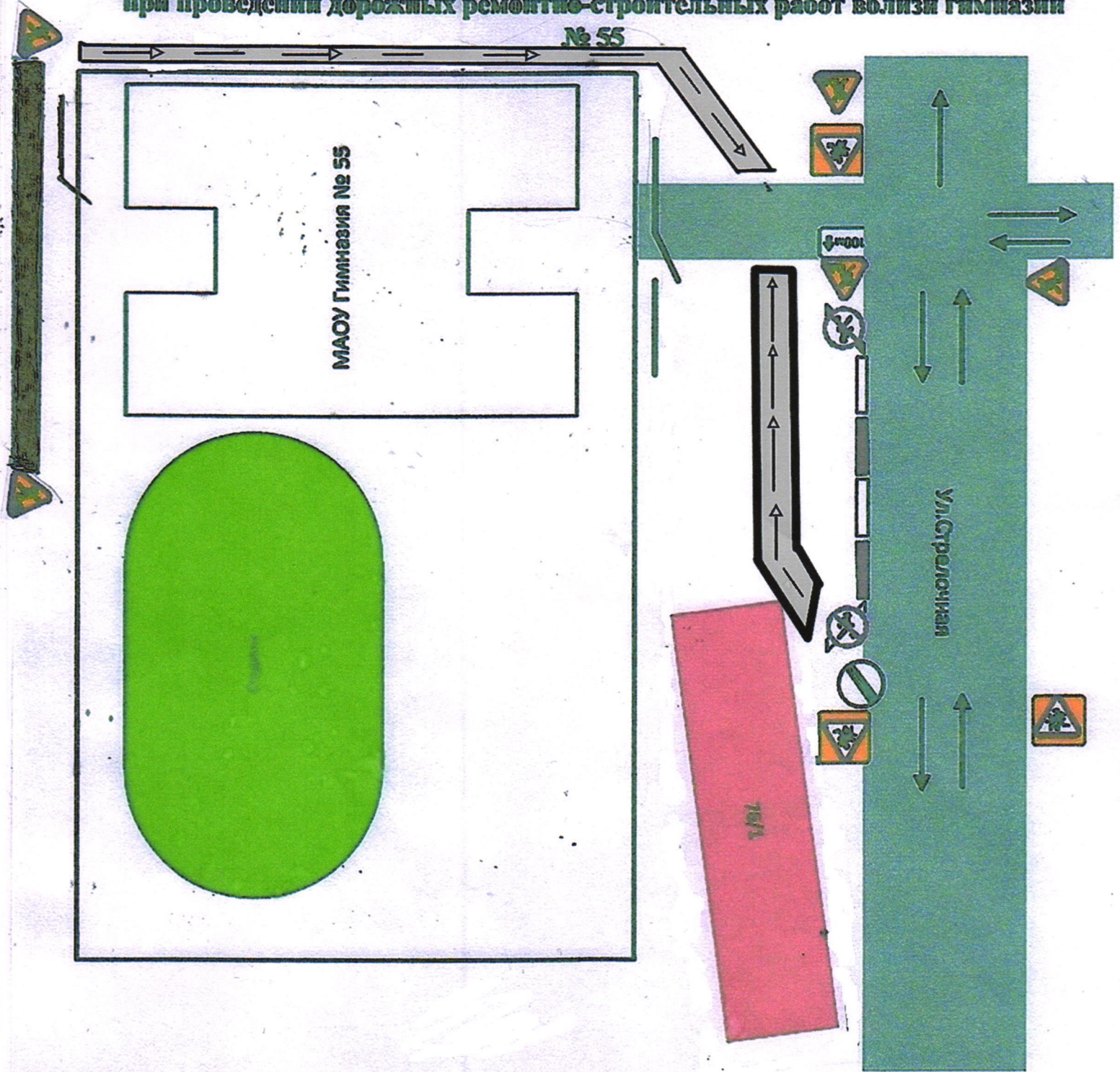
- движение детей к месту посадки/высадки



- место посадки/высадки детей

III. Приложения

План-схема пути движения транспортных средств и детей при проведении дорожных ремонтно-строительных работ вблизи гимназии



- временная пешеходная дорожка



- направление движения транспортного потока



- рекомендуемое направление движения пешеходного потока